

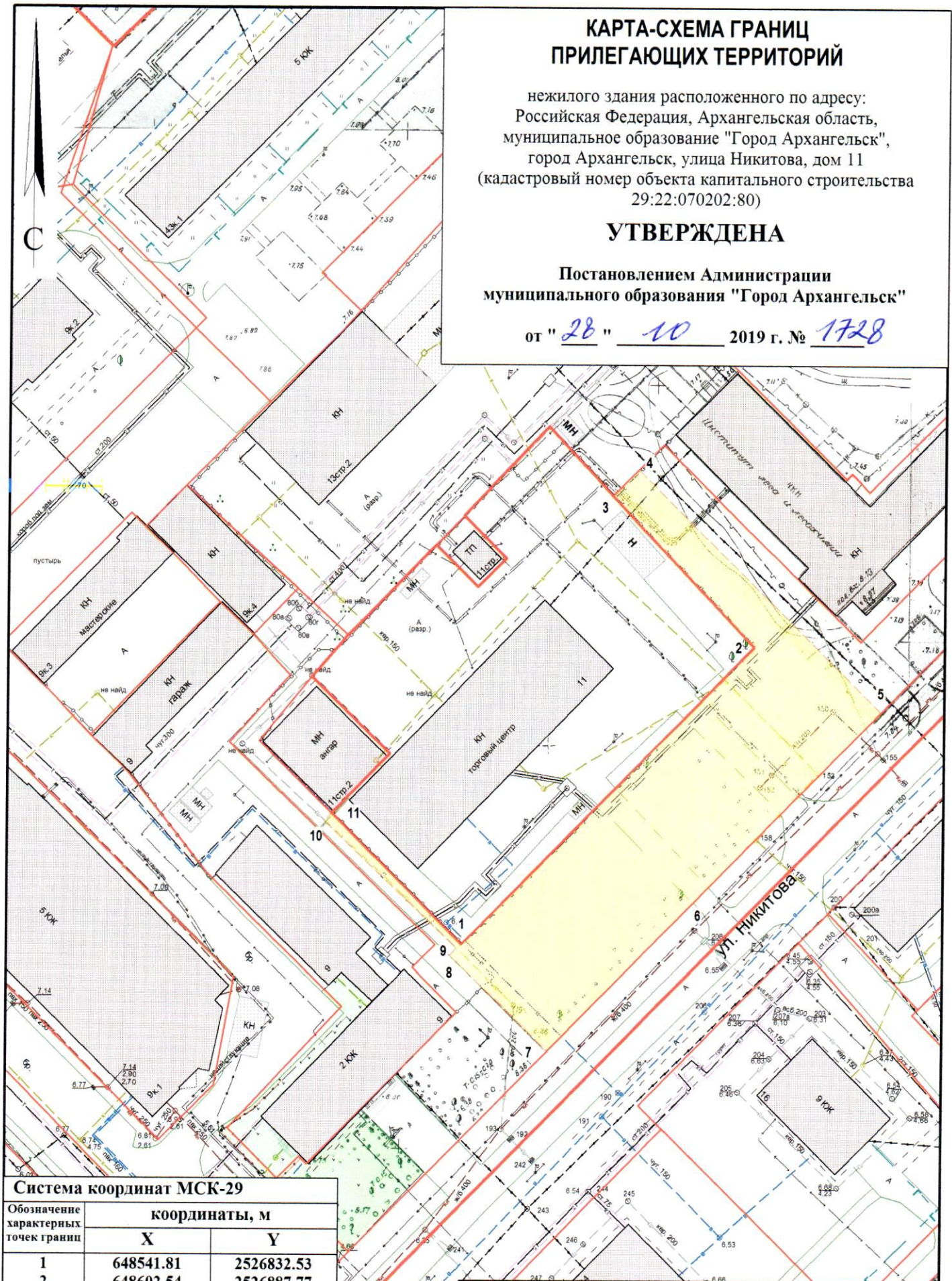
КАРТА-СХЕМА ГРАНИЦ ПРИЛЕГАЮЩИХ ТЕРРИТОРИЙ

нежилого здания расположенного по адресу:
Российская Федерация, Архангельская область,
муниципальное образование "Город Архангельск",
город Архангельск, улица Никитова, дом 11
(кадастровый номер объекта капитального строительства
29:22:070202:80)

УТВЕРЖДЕНА

Постановлением Администрации
муниципального образования "Город Архангельск"



от "28" 10 2019 г. № 1728



Система координат МСК-29

Обозначение характерных точек границ	координаты, м	
	X	Y
1	648541.81	2526832.53
2	648602.54	2526887.77
3	648631.16	2526858.37
4	648636.39	2526863.24
5	648590.88	2526913.19
6	648551.95	2526877.86
7	648521.64	2526850.36
8	648539.53	2526830.23
9	648541.03	2526831.58
10	648564.76	2526804.38
11	648566.40	2526805.68

УСЛОВНЫЕ ОБОЗНАЧЕНИЯ:

-  изображение границ земельного участка по ул. Никитова, дом 11
-  изображение границ прилегающих территорий

Масштаб 1 : 1000